

LES POINTS D'INTÉRÊT

Sans rentrer sur la propriété privée, vous pourrez admirer le Moulin de la Lande.




Un petit pont en bois vous permet de traverser les méandres de la Flume.

HISTORIQUE

La commune de Pacé comptait auparavant sept moulins situés sur le bassin de la Flume. Seul le Moulin de la Lande (anciennement de la Lande-de-la-Riotais) est aujourd'hui encore intact. Moulin à eau, il s'avéra indispensable durant la Révolution française en permettant l'approvisionnement de la population et des armées.

Par la suite, ce moulin fut transformé en ferme puis rénové à la fin du XX^e siècle en résidence privée.

Le Moulin de la Lande a cependant conservé quelques aspects de l'époque : une porte, trois fenêtres à grille de fer forgé ainsi que l'emplacement en pierre de taille de la roue à aubes.



CIRCUIT DE RANDONNÉE

Le Moulin de la Lande



Facile



10km



2h30

Pacé
ville & nature



Retrouvez tous les circuits de randonnée détaillés sur le site de la ville :

www.ville-pace.bzh



LES BONNS RÉFLEXES DU RANDONNEUR

- Pensez à vous munir d'une bonne paire de chaussures
- Munissez-vous de l'essentiel : sac à dos, eau, encas, crème solaire, lunettes de soleil, couvre-chef, pull, imperméable...
- Veuillez ne pas pénétrer sur les terrains privés
- Afin d'éviter tout risque d'incendie, veuillez ne pas jeter vos mégots et allumettes sur les chemins
- Veuillez à ne pas jeter de déchets dans la nature

Pour votre sécurité et la préservation de la faune et de la flore, veillez à rester sur le sentier.



Les chiens doivent être tenus en laisse.






DESSCRIPTIF






Départ depuis le Pont de Pacé

- 1 Traverser le chemin de Vergéal pour suivre la rue Tristan Corbière. Continuer tout droit en empruntant le chemin sur la droite dans la continuité de la rue. Traverser ensuite la rue du Petit Canais et au niveau de la rue de la Pie Neuve tourner à droite.
- 2 Prendre à gauche la D287 et passer sous la 4 voies (avec prudence). Continuer tout droit puis prendre à gauche la D287 avant de traverser pour aller en direction de la Petite Fosse.
- 3 Continuer la balade sur les chemins de terre jusqu'à un croisement en prenant la direction Moulin de la Lande à gauche.
- 4 Traverser à nouveau la D287 (avec prudence) et prendre le chemin en face au hameau Le Beuchais.
- 5 Bifurquer légèrement à droite en arrivant à La Flume. Traverser le **petit pont en bois** et continuer sur la gauche où pourra être admiré le **Moulin de la Lande**. Continuer ensuite tout droit et prendre le chemin à droite dans le petit bois.
- 6 À l'intersection suivante, prendre la VC 201 à droite avant de tourner tout de suite à gauche.
- 7 Au bout du chemin prendre à droite puis de nouveau plus loin à droite.
- 8 Au niveau de la voie communale passant par la Monneraye, partir à gauche et ensuite à droite tout en suivant les panneaux jaunes.
- 9 À la patte d'oie prendre à gauche et continuer le chemin le long des méandres de la Flume jusqu'au petit pont en bois qui sera retraversé pour le retour vers Pacé.

LÉGENDE

-  Point de départ
-  Point d'étape
-  Point d'intérêt

S'ORIENTER

-  Bonne direction
-  Changement de direction vers la gauche
-  Changement de direction vers la droite
-  Mauvaise direction
-  Panneau directionnel

0 250
mètres

Plan

